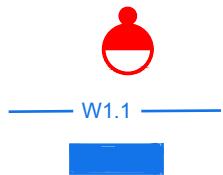



Jrk. nr.	IKÕ ala Pos nr (plaanil)	Kinnistu registriosa number	Katastriüksuse tunnus, nimi ja sihtotstarve;	Asukoht riigitee (nr ja nimi) suhtes (lõigu algus ja lõpp km)	Ala pindala (m ²)	Ehitis
1	POS. 4	5694450	65301:013:0086 11300 Lagedi-Aruküla-Peningi tee 100% transpordimaa	11300 Lagedi-Aruküla-Peningi tee km 1,57-1,58	20	tänavavalgustus

TINGMÄRGID

65301:013:0086
11300 Lagedi-Aruküla-Peningi tee

POS. 4



Katastriüksuse tunnus ja nimi

Katastriüksuse piir

Positsiooni number

Isikliku kasutusõiguse seadmise ala

Projekteeritud sõidutee - AC 12 surf

Projekteeritud jalgratta- ja jalgteed - AC 8 surf

Projekteeritud erakinnistule sissesõit - AC 12 surf

Projekteeritud erakinnistu jalgteed - AC 8 surf

Projekteeritud haljastus

Projekteeritud teepeenar pos 5.

Projekteeritud äärekivi h=12 cm 15x29 cm


Projekteeritud äärekivi h=0 cm 15x29 cm

Projekteeritud liiklusmärk postiga

Projekteeritud tänavavalgustuse post

Elektri maakaabelliin

Projekteeritud tänavavalgustuse lülitis-juhtimiskilp

<div></div> <div>Kaisla 3 Tallinn 13516 Registrikood: 12566284 Tel +372 502 6788 esprii@esprii.ee www.esprii.ee</div>			Töö tellija			Rae Vallavalitsus		
			Töö nimetus			Jõe tänava rekonstrueerimine koos kõrvaltänavatega ning jalg- ja jalgrattatee		
			Joonise nimetus			Isikliku kasutusõiguse seadmise plaan, 11300 Lagedi-Aruküla-Peningi tee km 1,57 - 1,58		
Juhendaja	Mikk Mutso		Staadium	Põhiprojekt	Mõõtkava	1:500	Töö nr	220707
Projekteerija	Mikk Mutso						Joonise nr	TL-9-04
Kontrollija	Mikk Mutso		Kuupäev				05.04.2023	